



Департамент культуры и национальной политики Кемеровской области

П Р И К А З

Кемерово

от «26» марта 2014 г.

№ 118

Об утверждении особенностей объекта культурного наследия регионального значения «Водонапорная башня конца XIX века с каменным основанием с резным декором», подлежащих обязательному сохранению (предмет охраны), границ и режимов использования территории объекта культурного наследия

В соответствии со статьей 33 Федерального закона от 22.06.2002 № 73-ФЗ «Об объектах культурного наследия (памятниках истории и культуры) народов Российской Федерации», пунктом 18-1 статьи 5 Закона Кемеровской области от 08.02.2006 № 29-ОЗ «Об объектах культурного наследия (памятниках истории и культуры) в Кемеровской области»

П Р И К А З Ы В А Ю:

1. Утвердить особенности объекта культурного наследия регионального значения «Водонапорная башня конца XIX века с каменным основанием с резным декором», подлежащие обязательному сохранению (предмет охраны), расположенного по адресу: Кемеровская область, Тяжинский район, р.п. Итатский (ул. Вокзальная, д. 4), согласно приложению № 1 к настоящему приказу.

2. Утвердить границы и режимы использования территории объекта культурного наследия регионального значения «Водонапорная башня конца XIX века с каменным основанием с резным декором», расположенного по адресу: Кемеровская область, Тяжинский район, р.п. Итатский (ул. Вокзальная, д. 4), согласно приложению № 2 к настоящему приказу.

3. Контроль за исполнением приказа возложить на начальника отдела сохранения, государственной охраны, использования и популяризации объектов культурного наследия департамента культуры и национальной политики Кемеровской области Т.Л. Баранову.

ВЕРНО.

Начальник отдела
Начальник департамента
«26» апреля 2014 г.

И.Т. Заурвайн
Н.В. Бибикова

Согласовано:
главный консультант-юрисконсульт

Приложение № 1
к приказу департамента
культуры и национальной
политики Кемеровской области
от «26» мая 2014 г. № 118

**Особенности объекта культурного наследия регионального значения
«Водонапорная башня конца XIX века с каменным основанием с резным
декором», подлежащие обязательному сохранению (предмет охраны),
расположенного по адресу: Кемеровская область, Тяжинский район,
р.п. Итатский (ул. Вокзальная, д. 4)**

Наименование объекта	Водонапорная башня конца XIX века с каменным основанием с резным декором
Время создания (возникновения) объекта, автор	Конец XIX века
Адрес (местонахождение) объекта	Кемеровская область, Тяжинский р-он, р.п. Итатский (ул. Вокзальная, д. 4)
Документ о принятии на государственную охрану	Решение Кемеровского областного Совета народных депутатов от 14.06.1982 № 259 «О дополнении решения облисполкома от 06.05.78 № 212 «Об утверждении списка памятников истории и культуры местного значения»
Предмет охраны	<ol style="list-style-type: none"> 1. Местоположение и градостроительные характеристики здания в застройке: <ol style="list-style-type: none"> 1.1 Находится на развилке сортировочного железнодорожного узла. 1.2 Воспринимается как композиционная доминанта с ул. Советской. 1.3 Фиксирует функционально-планировочный узел, связывающий железную дорогу и селитебную территорию. 2. Объемно-пространственная композиция здания: <ol style="list-style-type: none"> 2.1 Симметричная восьмигранная композиция в плане. 2.2 Конструкции и материал наружных капитальных стен: первый ярус – кирпич; второй ярус – дерево. 2.3 Входы с южного и северного фасадов (последний заложен).

	<p>2.4 Габариты по существующему плану и высотные отметки объемов здания.</p> <p>2.5 Отметки, форма карнизов и кровли здания.</p> <p>3. Композиция и архитектурно-художественное оформление фасадов здания:</p> <p>3.1 Симметричная композиция фасадов.</p> <p>3.2 Вертикальная двухъярусная композиция башни.</p> <p>3.3 Местоположение, форма дверных и оконных проемов.</p> <p>3.4 Плоские деревянные наличники окон.</p> <p>3.5 Двухступенчатый кирпичный пояс нижнего яруса.</p> <p>3.6 Многоступенчатый кирпичный межэтажный пояс.</p> <p>3.7 Карниз с глубоким выносом без декора.</p> <p>3.8 На северном фасаде прямоугольный в плане эркер с кирпичным основанием.</p> <p>3.9 Невысокий восьмигранный барабан, завершающий шатровую кровлю.</p> <p>3.10 Двухскатная крыша эркера.</p> <p>3.11 Восьмигранная шатровая кровля основного объема.</p> <p>3.12 Стены не оштукатурены.</p> <p>4. Историческое функциональное использование памятника.</p>
--	--

Примечание:

1. Предмет охраны зафиксирован на дату проведения обследования (сентябрь 2013 г.).

2. Изменение (уточнение) предмета охраны объекта культурного наследия производимое по факту завершения реставрационных работ, может касаться включения дополнительно выявленных особенностей, а также обоснованного исключения из предмета охраны поздних дополнений, в том числе реставрационных.

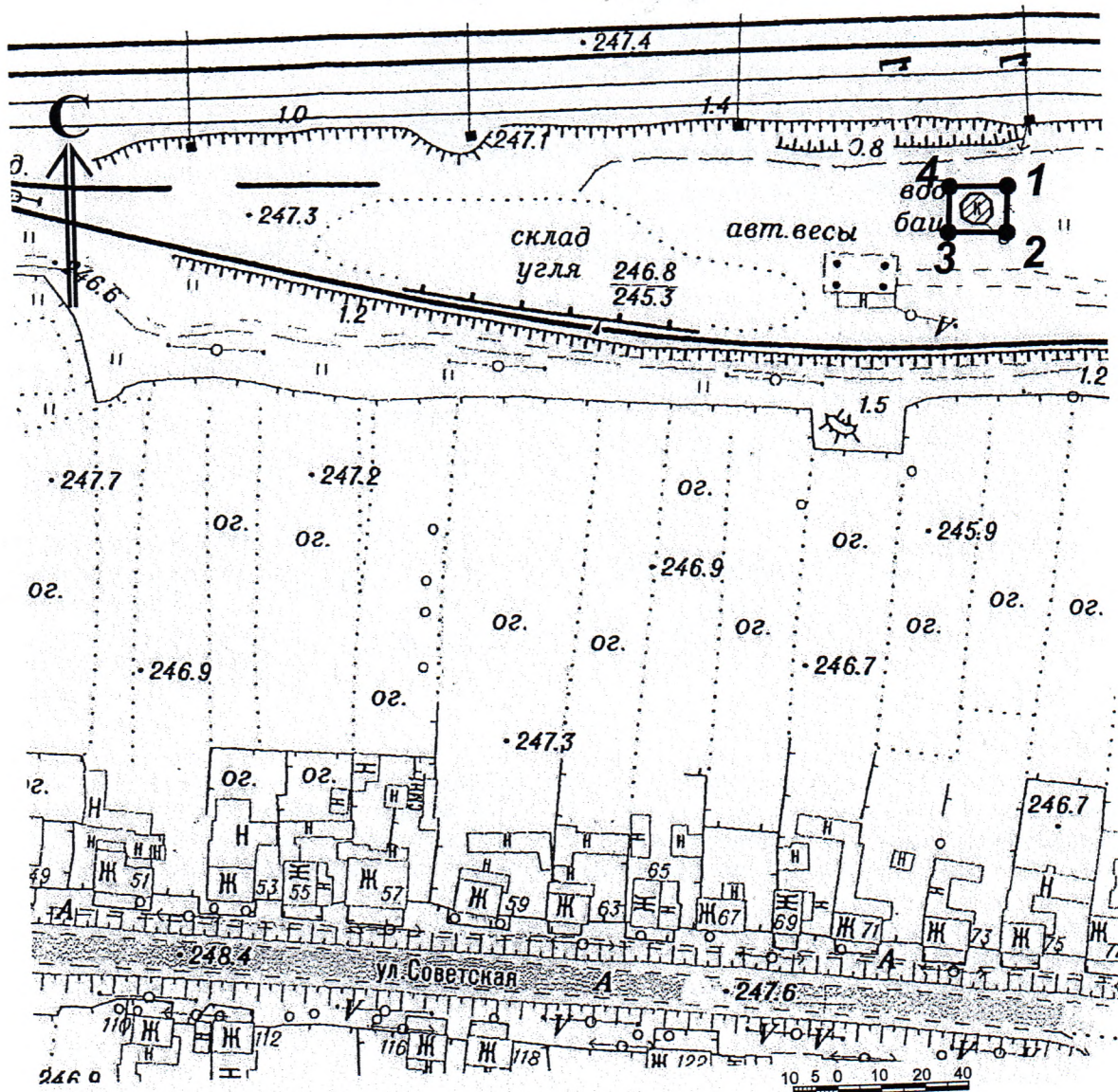
3. Дополнительное включение в предмет охраны (равно как и исключение из предмета охраны) любого элемента объекта культурного наследия может и, при необходимости, должно влечь за собой корректировку ранее принятой атрибуции (название, авторство, датировка, локализация), а также типологии, категории охраны.

Приложение № 2
к приказу департамента
культуры и национальной
политики Кемеровской области
от «26» марта 2014 г. № 118

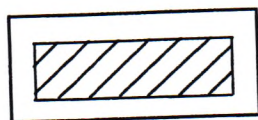
**Границы территории объекта культурного наследия регионального значения
«Водонапорная башня конца XIX века с каменным основанием с резным
декором», расположенного по адресу: Кемеровская область,
Тяжинский район, р.п. Итатский (ул. Вокзальная, д. 4)**

Граница территории объекта культурного наследия назначена прямоугольной формы со сторонами 13м x 16м. Проходит от условной точки, расположенной на расстоянии 10м от северного фасада объекта культурного наследия и одновременно на 20м от насыпи железнодорожного полотна, вдоль условной линии параллельно восточному фасаду на юг на расстояние 13м, далее в западном направлении на расстояние 16м, затем на север и далее на восток до исходной точки.


Графическое изображение (рисунок) границ территории объекта культурного наследия регионального значения «Водонапорная башня конца XIX века с каменным основанием с резным декором», расположенного по адресу: Кемеровская область, Тяжинский район, р.п. Итатский (ул. Вокзальная, д. 4)




Условные обозначения:



- объект



- граница территории объекта



- поворотная точка

Таблица координат характерных (поворотных) точек границ территории объекта культурного наследия регионального значения «Водонапорная башня конца XIX века с каменным основанием с резным декором», расположенного по адресу: Кемеровская область, Тяжинский район, р.п. Итатский (ул. Вокзальная, д. 4)

Система координат: местная, принятая для Тяжинского района.

№ поворотной точки*	X	Y	Площадь, м ²
1	704090.48	2334463.16	208,0
2	704076.90	2334462.76	
3	704077.49	2334447.00	
4	704090.87	2334447.00	
1	704090.48	2334463.16	

* - нумерация поворотных точек начинается с крайней северной точки, далее по часовой стрелке.

Режим использования территории объекта культурного наследия регионального значения «Водонапорная башня конца XIX века с каменным основанием с резным декором», расположенного по адресу: Кемеровская область, Тяжинский район, р.п. Итатский (ул. Вокзальная, д. 4)

На территории объекта культурного наследия запрещается:

- а) изменение предмета охраны объекта культурного наследия;
- б) размещение рекламы, вывесок на фасадах и территории объекта культурного наследия, не связанных с использованием и популяризацией объекта культурного наследия;
- в) строительство, за исключением применения специальных мер, направленных на сохранение и восстановление (регенерацию) историко-градостроительной или природной среды объекта культурного наследия;
- г) размещение построек и объектов (автостоянок, временных построек, киосков, навесов и т.п.);
- д) прокладка сетей инженерно-технического обеспечения надземным способом;
- е) засорение территории объекта культурного наследия бытовыми отходами любого вида и форм.

На территории объекта культурного наследия разрешается:

- а) проведение работ по сохранению объекта культурного наследия, направленных на обеспечение физической сохранности объекта культурного наследия, в том числе консервация, ремонт, реставрация, приспособление для современного использования;
- б) восстановление утраченных элементов и частей объекта культурного наследия по существующим чертежам, обмерам и историческим аналогам;
- в) снос диссонирующих пристроек к объекту культурного наследия, не являющихся особенностями объекта культурного наследия;

- д) размещение рекламы, вывесок, информационных надписей и обозначений, относящихся к объекту культурного наследия, размером не более 0,4 x 0,6 метров, высотой (от земли) не более 1,2 метров;
- е) размещение малых архитектурных форм, выполненных по историческим аналогам;
- ж) прокладка и реконструкция инженерных сетей подземным способом, при условии исключения их влияния (в том числе динамических воздействий) на сохранность объекта культурного наследия;
- з) хозяйственная деятельность, не нарушающая целостность объекта культурного наследия и не создающая угрозы его повреждения, разрушения или уничтожения;
- и) благоустройство территории, направленное на сохранение, использование и популяризацию объекта культурного наследия.